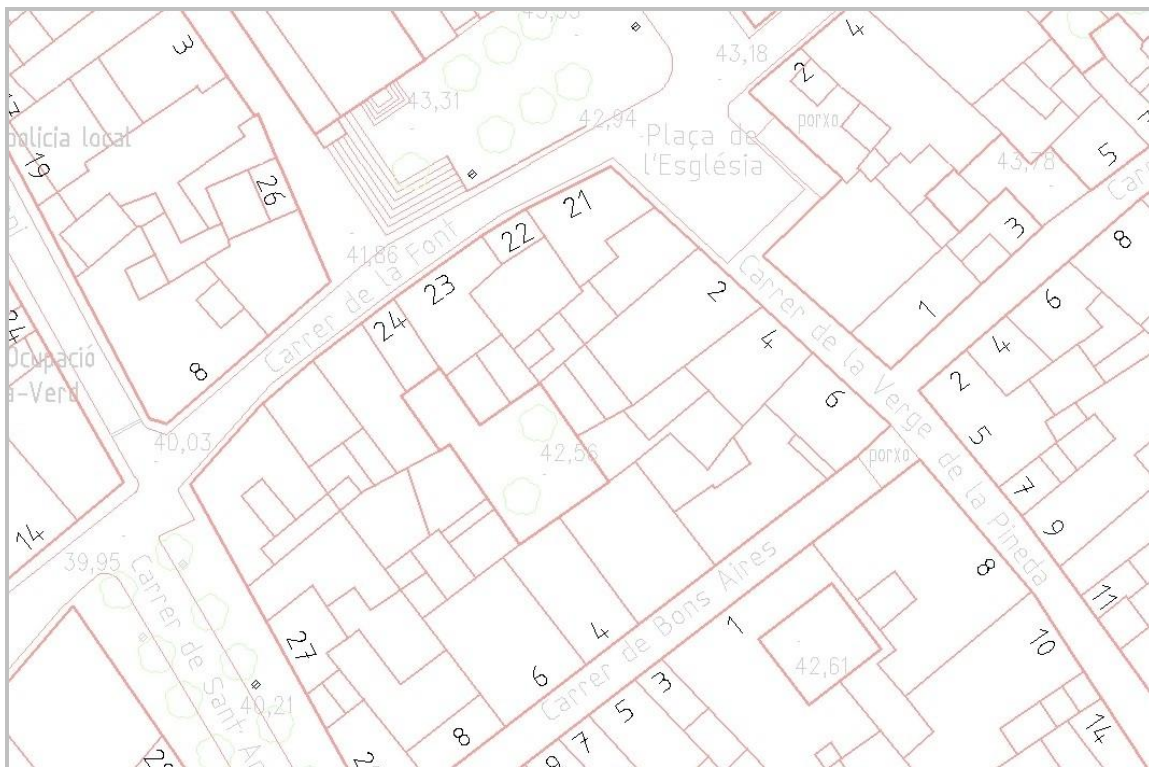
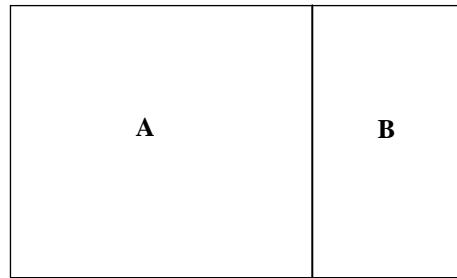


CONCEPTE	Número postal	TOP_07
Número que identifica cada edifici en una via urbana.		
GEOMETRIA Text		
FASE	MÈTODE D'OBTENCIÓ I SELECCIÓ	ALTITUD
Revisió de camp	Sobre el terreny s'noten els números i lletres que figurin a les plaques identificatives que se situen, en la minuta de camp, al centre del portal d'accés a la via pública. No es recullen amb aquest concepte els textos que indiquen blocs o escales. Quan estan compostats per més d'un número, cal recollir-los tots.	
Edició	<p>Les incoherències que es detectin s'afegeixen al full d' anotacions.</p> <p>S'incorporen els textos del recull de camp. Tenen la consideració de topònims lineals, això vol dir que se situen seguint la traça de la via urbana i orientats de manera que siguin llegibles des del punt de vista d'un lector situat a la base del mapa.</p> <p>El número postal se situa a l'interior de la parcel·la o edifici que identifica de manera que la seva base se situï paral·lela al costat del carrer o plaça on es troba, encara que si no hi caben es poden col·locar també perpendiculars. El text ha de quedar centrat respecte el portal i a 1 mil·límetre de distància de la façana a escala del mapa. En el cas de façanes cobertes en porxo, se situa a 1 mil·límetre de la façana exterior, sense tenir en compte la façana coberta.</p> <p>S'aplicarà un canvi de sentit en l'orientació dels números postals causat pels canvis de direcció en l'orientació de les façanes, quan es tracti d'illes urbanes diferents. Dins d'una mateixa illa és aconsellable no invertir el sentit de la numeració, llevat d'aquells casos on canvis d'orientació molt pronunciats ho facin aconsellable a fi de facilitar-ne la lectura.</p> <p>Els dubtes es resolen mantenint la coherència entre els números anteriors i posteriors.</p>	Cota 0 metres.

GRÀFICS



EXEMPLES



OBSERVACIONS

Els detalls de mapes que es posen com exemple il·lustren un canvi de direcció en l'alineació de façanes.



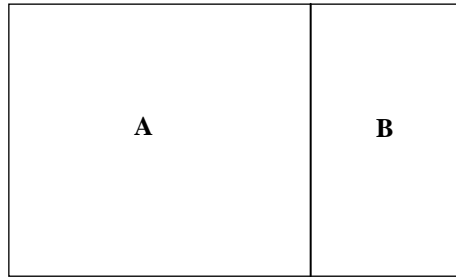
Ambdues mostres es poden considerar correctes perquè mantenen el sentit dels números de policia en l'illa urbana.

Aquesta disposició dels números de policia és correcta si el detall es troba situat a la regió **A** del full.



Aquesta disposició dels números de policia és correcta si el detall es troba situat a la regió **B** del full.

EXEMPLES



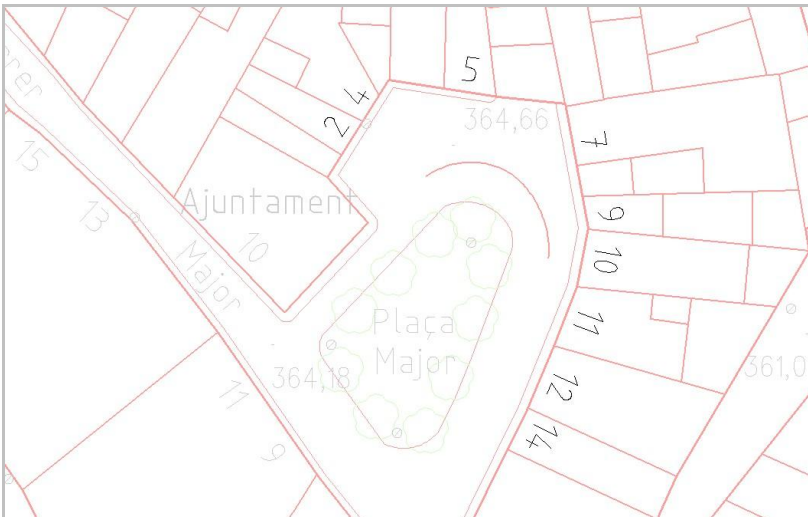
OBSERVACIONS

Els detalls de mapes que es posen com exemple il·lustren un canvi de direcció en l'alineació de façanes.



Ambdues mostres es poden considerar correctes perquè mantenen el sentit dels números de policia en l'illa urbana.

Aquesta disposició dels números de policia és correcta si el detall es troba situat a la regió **A** del full.



Aquesta disposició dels números de policia és correcta si el detall es troba situat a la regió **B** del full.