

ADDENDA per al format “MicroStation Design File v8” (DGNv8)

**Cartografia topogràfica 3D
a escala 1:1 000 (CT-1M) v2.2
de l'Àrea Metropolitana de Barcelona (AMB)**

El document "Especificacions per al format 'MicroStation Design File v8' (DGNv8) - Cartografia topogràfica 3D a escales 1:1 000 i 1:2 000 (CT-1M i CT-2M) v2.2" s'ha de considerar modificat en els aspectes recollits en els paràgrafs següents.

La unitat d'organització de les dades d'aquesta cartografia no és el *projecte cartogràfic* com es preveu a l'apartat 3 ("ORGANITZACIÓ DE LES DADES I DISTRIBUCIÓ ...") sinó el *full*, de forma que hi haurà un arxiu de distribució comprimit (ZIP) per cadascun dels fulls que siguin objecte de lliurament.

Amb això, cada arxiu ZIP contindrà els arxius de dades i de metadades (així com el fitxer auxiliar de metadades explicat a continuació) estrictament de l'àmbit d'un full. Això comporta modificar els noms d'arxiu que en la distribució estàndard fan referència a codi i fase de projecte per a què facin referència al full corresponent.

Dels dos arxius auxiliars de metadades previstos a l'apartat 3.3.2, en aquesta cartografia es descarta el corresponent a la "Taula de fulls amb llurs cantonades ..." mentre que del corresponent al "Gràfic de distribució de fulls i àmbit de recobriment del projecte" es manté un extracte que inclou exclusivament el *contorn de full lliurat*, amb la implementació prevista a l'Annex 2 ("GRÀFIC DE DISTRIBUCIÓ DE FULLS ...") per a aquest concepte.

Per altra banda, el número de revisió de les dades (2 dígits) previst tant al nom de l'arxiu ZIP com als noms dels fitxers de dades i de metadades en la distribució estàndard per projectes, se substitueix per una data any-mes (6 dígits) representativa de l'actualització de les dades, separada de la resta del nom de fitxer per guions baixos ("_").

Tot això comporta que l'estructura dels noms de fitxer quedi com segueix:

- **ct1mv22d80fbbb[l]ccffcm_aaaamm_c.zip** (arxiu ZIP de distribució, apartat 3.1)
- **ct1mv22d80fbbb[l]ccffckm_aaaamm_c.dgn** (fitxer de dades, apartat 3.2)
- **ct1mv22d80fbbb[l]ccffcm_aaaamm_c_ca6.xml** (fitxer de metadades, apartat 3.3.1)
- **ct1mv22d80fbbb[l]ccffcm_full.dgn** (fitxer auxiliar de metadades -contorn del full-, apartat 3.3.2)

on:

bbb[l]ccff és l'identificador de full del tall 1:1 000 (7 o 8 caràcters en total). En aquest identificador, *bbb[l]* és el número seqüencial de tres dígits del full del MTN 1:50 000 (seguit, si s'escau, de la lletra pels fulls addicionals), mentre que *cc* i *ff* són, respectivament, els números de columna i fila (cadascun amb dos dígits amb zero a l'esquerra si cal) que ocupa el full d'aquesta escala dins la subdivisió en 40x40 fulls del full del MTN 1:50 000;

k és una lletra que indica si hi ha revisió de camp ("c") o no ("f");

m és un dígit que indica el sistema de referència de les coordenades de les dades (0 indica "EPSG:23031 - ED50 / UTM zone 31N", 1 indica "EPSG:25831 - ETRS89 / UTM zone 31N");

aaaamm és la data de referència de les dades expressada com un número de 6 dígits on *aaaa* és l'any -quatre dígits- i *mm* és el número de mes -dos dígits amb zero a l'esquerra si cal-. És el mateix número que apareix com a edició de les dades a les metadades. És determina a partir de la data del vol fotogramètric o del treball de camp més recent utilitzat per a l'actualització del full;

c és el número de correcció de les dades. Té un únic dígit, començant per 0 a cada nova actualització de les dades.

A l'apartat 4 ("REPRESENTACIÓ GRÀFICA") s'ha d'ampliar la taula de color dels fitxers de dades amb les files addicionals llistades a continuació, corresponent a colors específics utilitzats per alguns dels conceptes addicionals de la cartografia de l'AMB:

<i>Color</i>	<i>Descripció</i>	<i>Components de color</i>		
		<i>Red</i>	<i>Green</i>	<i>Blue</i>
7, 8, 9	Groc pàl·lid	255	255	240
219	Gris 8%	235	235	235

S'ha creat una nova versió del fitxer complementari amb els estils de línia personalitzats per afegir-hi l'estil *ct1m2mv22_xarxa*.

Al mateix apartat, al llistat de l'ordre de representació, cal afegir "Polígon d'ascensor a la via pública" entre "Polígon de quiosc" i "Polígon de torre".

A la taula de l'annex 1 on es llista la codificació i denominació de les subdivisions de conceptes generals de Diccionari que determinen conceptes concrets de Diccionari, cal afegir el següent:

Grup "Construccions - Poblament":

Façana (CON_01):

FI= front interior d'illa

Illa Urbana (CON_13):

EC= illa d'edificació consolidada

CJ= illa de ciutat jardí

IN= illa industrial

Vèrtex geodèsic (CON_26):

VT= vèrtex geodèsic AMB

Grup "Toponímia - Anotacions":

Genèric (TOP_13):

AP=aparcament

Pati interior, terrat (TOP_15)

PA=pati interior (AMB)

PE=pati exterior




JA=jardí

CL=claraboia


La taula principal de l'annex 1 que resumeix la classificació de la informació i la seva implementació en format DGNv8, s'ha de modificar per a reflectir els canvis a nivell de catàleg de conceptes de la cartografia de l'AMB. A continuació es mostra les files corresponents a aquestes modificacions redistribuïdes, segons la seva afinitat temàtica, entre els diferents grups de conceptes previstos al Plec estàndard de la versió 2.2:

Símbol	Concepte	Element Type	Level Name	Level Number	Color	LineStyle	Weight	Class	Altres característiques	Representació geomètrica
--------	----------	--------------	------------	--------------	-------	-----------	--------	-------	-------------------------	--------------------------

**COMUNICACIONS -
VIALITAT**



	Línia de pintura	Line, LineString	COM_50_LN	550000	0	0	0	0		Línia
	Pas de vianants	Line, LineString	COM_51_LN	551000	0	0	0	0		Línia
	Pas de vianants (revisió de camp)	Line, LineString	COM_51_LN_C	551001	20	0	0	0		Línia

**CONSTRUCCIONS -
POBLAMENT**


	Façana (façana exterior) (1)	Line, LineString	CON_01_LN	601000	3	0	3	0		Línia
	Façana (façana exterior) (1) (revisió de camp)	Line, LineString	CON_01_LN_C	601001	23	0	3	0		Línia
	Façana (front interior d'illa)	Line, LineString	CON_01FI_LN	601500	3	0	3	0		Línia
	Façana (front interior d'illa) (revisió de camp)	Line, LineString	CON_01FI_LN_C	601501	23	0	3	0		Línia
	Illa Urbana (illa d'edificació consolidada) (2)	Shape, ComplexShape, OrphanCell	CON_13EC_PL	613500	7	0	3	0	Fill type=Opaque	Polígon
	Illa Urbana (illa de ciutat jardí) (2)	Shape, ComplexShape, OrphanCell	CON_13CJ_PL	613510	8	0	3	0	Fill type=Opaque	Polígon
	Illa Urbana (illa industrial) (2)	Shape, ComplexShape, OrphanCell	CON_13IN_PL	613520	9	0	3	0	Fill type=Opaque	Polígon
123456 	Vèrtex geodèsic (vèrtex geodèsic Xarxa Utilitària) (punt) (3)	Cell	CON_26_PT	626000	0	0	1	0	Cell="VERGEO"	Punt
	Vèrtex geodèsic (vèrtex geodèsic Xarxa Utilitària) (text) (3)	Text	CON_26_TX	626010	0	3	1	0	Font=105 Justificació=2 TH=1,95 TW=1,64 DX=2,75 DY=1	Text
123456 	Vèrtex geodèsic (vèrtex geodèsic AMB) (punt)	Cell	CON_26VT_PT	626020	0	0	1	0	Cell="VERAMB"	Punt
	Vèrtex geodèsic (vèrtex geodèsic AMB) (text)	Text	CON_26VT_TX	626030	0	3	1	0	Font=105 Justificació=2 TH=1,95 TW=1,64 DX=2,75 DY=1	Text
	Escales mecàniques	Line, LineString	CON_34_LN	634000	0	0	0	0		Línia
	Escales mecàniques (revisió de camp)	Line, LineString	CON_34_LN_C	634001	20	0	0	0		Línia
	Ascensor a la via pública	Line, LineString	CON_35_LN	635000	3	0	2	0		Línia
	Ascensor a la via pública (revisió de camp)	Line, LineString	CON_35_LN_C	635001	23	0	2	0		Línia
	Polígon d'ascensor a la via pública (centroide)	Cell	CON_35pol_CN	635010	219	0	0	0	Cell="CEN_AS"	Centroide
	Polígon d'ascensor a la via pública (polígon)	Shape, ComplexShape, OrphanCell	CON_35pol_PL	635020	219	0	0	0	Fill type=Opaque	Polígon
	Bicibox	Line, LineString	CON_50_LN	650000	1	0	0	0		Línia
	Bicibox (revisió de camp)	Line, LineString	CON_50_LN_C	650001	21	0	0	0		Línia

Símbol	Concepte	Element Type	Level Name	Level Number	Color	LineStyle	Weight	Class	Altres característiques	Representació geomètrica
--------	----------	--------------	------------	--------------	-------	-----------	--------	-------	-------------------------	--------------------------





**ENERGIA -
TELECOMUNICACIONS**








	Plaques solars	Line, LineString	ENE_08_LN	708000	0	0	0	0		Línia
	Antena de telefonia mòbil	Cell	ENE_09_PT	709000	0	0	1	0	Cell="ANTTEL"	Punt
	Antena de telefonia mòbil (revisió de camp)	Cell	ENE_09_PT_C	709001	20	0	1	0	Cell="ANTTEL"	Punt

**TOPONÍMIA -
ANOTACIONS**

aparcament	Genèric (aparcament)	Text	TOP_13AP_TX	913500	0	0	1	0	Font=105 TH=1,95 TW=1,64 Text="aparcament"	Text
	Genèric (aparcament) (revisió de camp)	Text	TOP_13AP_TX_C	913501	20	0	1	0	Font=105 TH=1,95 TW=1,64 Text="aparcament"	Text
Pi	Pati interior, terrat (pati interior AMB)	Text	TOP_15PA_TX	915020	0	5	1	0	Font=105 TH=1,95 TW=1,64 Text="Pi"	Text
Pi	Pati interior, terrat (pati interior AMB) (revisió de camp)	Text	TOP_15PA_TX_C	915021	20	5	1	0	Font=105 TH=1,95 TW=1,64 Text="Pi"	Text
Pe	Pati interior, terrat (pati exterior)	Text	TOP_15PE_TX	915030	0	2	1	0	Font=105 TH=1,95 TW=1,64 Text="Pe"	Text
Pe	Pati interior, terrat (pati exterior) (revisió de camp)	Text	TOP_15PE_TX_C	915031	20	2	1	0	Font=105 TH=1,95 TW=1,64 Text="Pe"	Text
J	Pati interior, terrat (jardí)	Text	TOP_15JA_TX	915040	0	3	1	0	Font=105 TH=1,95 TW=1,64 Text="J"	Text
J	Pati interior, terrat (jardí) (revisió de camp)	Text	TOP_15JA_TX_C	915041	20	3	1	0	Font=105 TH=1,95 TW=1,64 Text="J"	Text
C	Pati interior, terrat (claraboia)	Text	TOP_15CL_TX	915050	0	4	1	0	Font=105 TH=1,95 TW=1,64 Text="C"	Text
C	Pati interior, terrat (claraboia) (revisió de camp)	Text	TOP_15CL_TX_C	915051	20	4	1	0	Font=105 TH=1,95 TW=1,64 Text="C"	Text
	Boca de metro	Text	TOP_17_TX	917000	0	5	0	0	Font=105 TH=2,2 TW=1,9	Text
	Boca de metro (revisió de camp)	Text	TOP_17_TX_C	917001	20	5	0	0	Font=105 TH=2,2 TW=1,9	Text
	Estació de FGC	Text	TOP_18_TX	918000	0	6	0	0	Font=105 TH=2,2 TW=1,9	Text
	Estació de FGC (revisió de camp)	Text	TOP_18_TX_C	918001	20	6	0	0	Font=105 TH=2,2 TW=1,9	Text
	Estació de ferrocarril	Text	TOP_19_TX	919000	0	7	0	0	Font=105 TH=2,2 TW=1,9	Text
	Estació de ferrocarril (revisió de camp)	Text	TOP_19_TX_C	919001	20	7	0	0	Font=105 TH=2,2 TW=1,9	Text

PLATGES METROPOLITANES

	Contenedor semisoterrat	Cell	PLA_01_PT	1101000	1	0	0	0	Cell="CONSOT"	Punt
	Contenedor semisoterrat (revisió de camp)	Cell	PLA_01_PT_C	1101001	21	0	0	0	Cell="CONSOT"	Punt
	Passera de platja	Shape, ComplexShape, OrphanCell	PLA_02_PL	1102000	3	0	0	0		Polígon
	Passera de platja (revisió de camp)	Shape, ComplexShape, OrphanCell	PLA_02_PL_C	1102001	23	0	0	0		Polígon
	Plataforma de dutxa	Shape, ComplexShape, OrphanCell	PLA_03_PL	1103000	3	0	0	0		Polígon
	Plataforma de dutxa (revisió de camp)	Shape, ComplexShape, OrphanCell	PLA_03_PL_C	1103001	23	0	0	0		Polígon
	Dutxa	Cell	PLA_04_PT	1104000	1	0	0	0	Cell="DUTXA"	Punt
	Dutxa (revisió de camp)	Cell	PLA_04_PT_C	1104001	21	0	0	0	Cell="DUTXA"	Punt

Símbol	Concepte	Element Type	Level Name	Level Number	Color	LineStyle	Weight	Class	Altres característiques	Representació geomètrica
	Tanca de delimitació dunar	Line, LineString	PLA_05_LN	1105000	3	2	0	0		Línia
	Tanca de delimitació dunar (revisió de camp)	Line, LineString	PLA_05_LN_C	1105001	23	2	0	0		Línia
	Banc de dutxa	Cell	PLA_06_PT	1106000	1	0	0	0	Cell="BANCDU" Orientat	Punt
	Banc de dutxa (revisió de camp)	Cell	PLA_06_PT_C	1106001	21	0	0	0	Cell="BANCDU" Orientat	Punt
	Aparcabicis de platja	Shape, ComplexShape, OrphanCell	PLA_07_PL	1107000	0	2	0	0		Polígon
	Aparcabicis de platja (revisió de camp)	Shape, ComplexShape, OrphanCell	PLA_07_PL_C	1107001	20	2	0	0		Polígon
	Pal de megafonia	Cell	PLA_08_PT	1108000	0	0	0	0	Cell="MEGAFO"	Punt
	Pal de megafonia (revisió de camp)	Cell	PLA_08_PT_C	1108001	20	0	0	0	Cell="MEGAFO"	Punt
	Xarxa de voleibol	Line, LineString	PLA_09_LN	1109000	0	ct1m2mv22_xarxa	0	0		Línia
	Xarxa de voleibol (revisió de camp)	Line, LineString	PLA_09_LN_C	1109001	20	ct1m2mv22_xarxa	0	0		Línia
	Porteria de futbol	Line, LineString	PLA_10_LN	1110000	0	ct1m2mv22_xarxa	0	0		Línia
	Porteria de futbol (revisió de camp)	Line, LineString	PLA_10_LN_C	1110001	20	ct1m2mv22_xarxa	0	0		Línia
	Cistella de korbball	Cell	PLA_11_PT	1111000	0	0	0	0	Cell="KORFBL" Orientat	Punt
	Cistella de korbball (revisió de camp)	Cell	PLA_11_PT_C	1111001	20	0	0	0	Cell="KORFBL" Orientat	Punt

- (1) Substitueixen les files de "Façana" de l'annex 1, d'on sols canvia la denominació del concepte.
- (2) Substitueixen la fila d'"Illa Urbana" de l'annex 1, per subdivisió del concepte.
- (3) Substitueixen les files de "Vèrtex geodèsic" de l'annex 1, d'on canvia la denominació del concepte.